



COMMUNE DE MOSLINS

ALIMENTATION EN EAU POTABLE

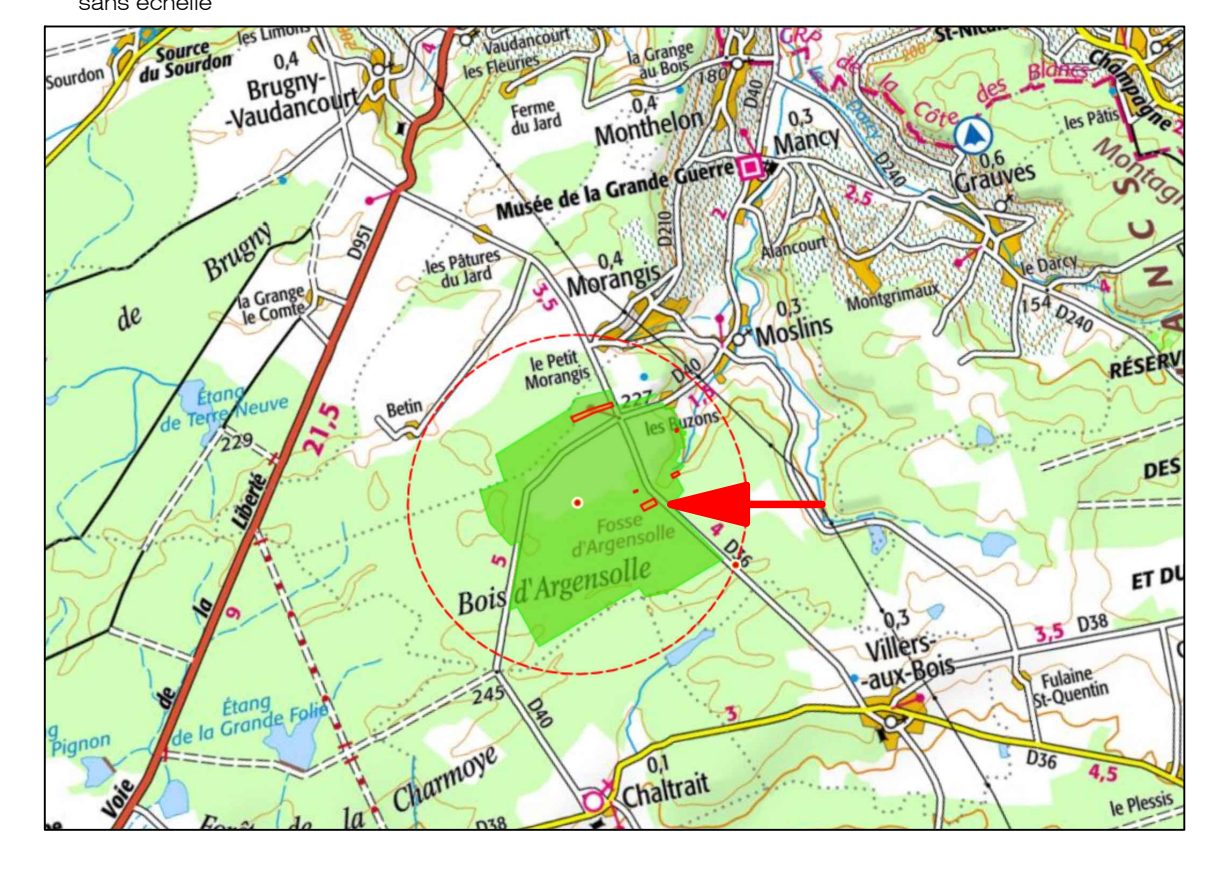
PLAN PARCELLAIRE

Echelle de 1 à 250

DÉFINITION DU PÉRIMÈTRE DE PROTECTION IMMÉDIAT DU CAPTAGE  
Lieu-dit : "La Fontaine Garnier"

-  Périmètre de protection immédiat  
Surface : 82 a 98 ca
-  Périmètre de protection rapproché

Plan de situation



S.C.P. ROUALET - HERRMANN  
Ingénieurs-Géomètres  
51160 - AÏ - CHAMPAGNE  
210518 - FR - Juin 2023  
03 26 55 43 10  
contact@roualet-herrmann.fr

LA FONTAINE GARNIER  
Section B-Feuille 1



31

30

29

